














GIS2 2014 GruppeA3 - Bearbeitungsthema "Gefahren"

Legende

-  Bearbeitungsperimeter
-  Gemeindegrenzen
- Gefahrenzonen**
 -  Gefahrenzone 1
 -  Gefahrenzone 2
- Bauzonen**
 -  Wohnzonen
 -  Arbeitszonen
 -  Mischzonen
 -  Zentrumszonen
 -  Zonen für öffentliche Nutzungen
 -  eingeschränkte Bauzonen
 -  Tourismus- und Freizeitzeiten
 -  Verkehrszonen innerhalb der Bauzonen
 -  weitere Bauzonen

