



Themen und Legenden in WebGIS-BUN Blatt: 1

version 2 / 18.06.2008


Massnahmen Alle

Massn.Fläche n.Status

-  Keine Angabe
-  Idee
-  Geplant
-  In Umsetzung
-  Ausgeführt

Grundl.Umriss n.Status

-  Keine Angabe
-  Idee
-  Geplant
-  In Umsetzung
-  Ausgeführt

 Massn.Fläche:Nr

Massn.Linie n.Status

-  Keine Angabe
-  Idee
-  Geplant
-  In Umsetzung
-  Ausgeführt








 Massn.Linie:Nr

Massn.Punkt n.Status

-  Keine Angabe
-  Idee
-  Geplant
-  In Umsetzung
-  Ausgeführt
-  Massn.Punkt:Nr

Nutzungsbrachen

Nutz.Brache nach Jahr

-  Ohne Jahresangabe
-  2006
-  2007
-  2008
-  2009
-  Nutz.Brache N:Nr
-  Nutz.Brach. Aren



Themen und Legenden in WebGIS-BUN Blatt: 2












version 2 / 18.06.2008

Massn. Ideen












Idee Fläche

-  Keine Angabe Massn.Type
-  Bekämpfung
-  Gehölzeingriff
-  Gehölzförderung
-  Boden und Pflanzenförderung
-  Strukturmassnahmen
-  Ufer, Gewässer, Wasserhaushalt
-  Mähen
-  Lenkung
-  Grundlagen
-  Idee Fläche:Nr

Idee Linie

-  Keine Angabe Massn.Type
-  Bekämpfung
-  Gehölzeingriff
-  Gehölzförderung
-  Boden und Pflanzenförderung
-  Strukturmassnahmen
-  Ufer, Gewässer, Wasserhaushalt
-  Mähen
-  Lenkung
-  Grundlagen
-  Idee Linie:Nr

Idee Punkt










-  Keine Angabe Massn.typ
-  Bekämpfung
-  Boden und Pflanzenförderung
-  Gehölzeingriff
-  Gehölzförderung
-  Grundlagen
-  Lenkung
-  Mähen
-  Strukturmassnahmen
-  Ufer, Gewässer, Wasserhaushalt
-  Idee Punkt:Nr

Massn. Geplant












Geplant Fläche

-  Keine Angabe Massn.Type
-  Bekämpfung
-  Gehölzeingriff
-  Gehölzförderung
-  Boden und Pflanzenförderung
-  Strukturmassnahmen
-  Ufer, Gewässer, Wasserhaushalt
-  Mähen
-  Lenkung
-  Grundlagen
-  Geplant Fläche:Nr

Geplant Linie

-  Keine Angabe Massn.Type
-  Bekämpfung
-  Gehölzeingriff
-  Gehölzförderung
-  Boden und Pflanzenförderung
-  Strukturmassnahmen
-  Ufer, Gewässer, Wasserhaushalt
-  Mähen
-  Lenkung
-  Grundlagen
-  Geplant Linie:Nr

Geplant Punkt

-  Keine Angabe Massn.typ
-  Bekämpfung
-  Boden und Pflanzenförderung
-  Gehölzeingriff
-  Gehölzförderung
-  Grundlagen
-  Lenkung
-  Mähen
-  Strukturmassnahmen
-  Ufer, Gewässer, Wasserhaushalt
-  Geplant Punkt:Nr



Themen und Legenden in WebGIS-BUN Blatt: 3

version 2 / 18.06.2008

Massn. In Umsetzung









In Umsetzung Fläche

-  Keine Angabe Massn.Typ
-  Bekämpfung
-  Gehölzeingriff
-  Gehölzförderung
-  Boden und Pflanzenförderung
-  Strukturmassnahmen
-  Ufer, Gewässer, Wasserhaushalt
-  Mähen
-  Lenkung
-  Grundlagen
-  In Umsetzung Fläche:Nr

In Umsetzung Linie

-  Keine Angabe Massn.Typ
-  Bekämpfung
-  Gehölzeingriff
-  Gehölzförderung
-  Boden und Pflanzenförderung
-  Strukturmassnahmen
-  Ufer, Gewässer, Wasserhaushalt
-  Mähen
-  Lenkung
-  Grundlagen
-  In Umsetzung Linie:Nr

In Umsetzung Punkt












-  Keine Angabe Massn.typ
-  Bekämpfung
-  Boden und Pflanzenförderung
-  Gehölzeingriff
-  Gehölzförderung
-  Grundlagen
-  Lenkung
-  Mähen
-  Strukturmassnahmen
-  Ufer, Gewässer, Wasserhaushalt
-  In Umsetzung Punkt:Nr

Massn. Ausgeführt












Ausgeführt Fläche

-  Keine Angabe Massn.Typ
-  Bekämpfung
-  Gehölzeingriff
-  Gehölzförderung
-  Boden und Pflanzenförderung
-  Strukturmassnahmen
-  Ufer, Gewässer, Wasserhaushalt
-  Mähen
-  Lenkung
-  Grundlagen
-  Ausgeführt Fläche:Nr

Ausgeführt Linie

-  Keine Angabe Massn.Typ
-  Bekämpfung
-  Gehölzeingriff
-  Gehölzförderung
-  Boden und Pflanzenförderung
-  Strukturmassnahmen
-  Ufer, Gewässer, Wasserhaushalt
-  Mähen
-  Lenkung
-  Grundlagen
-  Ausgeführt Linie:Nr

Ausgeführt Punkt

-  Keine Angabe Massn.typ
-  Bekämpfung
-  Boden und Pflanzenförderung
-  Gehölzeingriff
-  Gehölzförderung
-  Grundlagen
-  Lenkung
-  Mähen
-  Strukturmassnahmen
-  Ufer, Gewässer, Wasserhaushalt
-  Ausgeführt Punkt:Nr




















Themen und Legenden in WebGIS-BUN Blatt: 4

version 2 / 18.06.2008

Markierungen









Markierungstyp

-  Unbekannter Typ
-  Orientierungstafel gross
-  Orientierungstafel klein
-  Aktuelltafel auf Orientierungstafel gross
-  Infotafel gross
-  Aktuelltafel auf Informationstafel gross
-  Eulentafel
-  Detailtafel
-  Bautafel
-  Einfacher Pflock
-  Magnet-/Metallmarkierung
-  Schwimmbalken
-  Seeschutzboje
-  Sicherheit/Warnschild
-  Wegsperrung
-  Tempor.Plakat Leinenpflicht
-  Anderer Markierungstyp






Befestigung,Fundament

-  Unbekannt
-  Andere Befestigung
-  Holzpfehl gerammt
-  Holzpfehl in Rohr
-  Holzpfehl in Beton
-  Metallrohr gerammt
-  Metallrohr in Rohr
-  Metallrohr in Beton

Zu machen (Todo)

-  Keine Angaben
-  Nichts
-  Kontrollieren
-  Reinigen
-  Reparieren
-  Neu erstellen oder ersetzen
-  Inhalt aktualisieren
-  Entfernen

Zustand Kontrolldat.

-  Keine Angabe
-  In Ordnung
-  Verschmutzt
-  Defekt
-  Zerstört oder Verschwunden



Themen und Legenden in WebGIS-BUN Blatt: 5

version 2 / 18.06.2008

BUN Bearbeiten & Erfassen

- > Markierung
- Massn. Fläche
- Massn. Linie
- Massn. Punkt
- Nutzungsbrache
- Konstruktionspunkte

Überkomm. SVO Umriss

SVO Zonen Umriss

- See- und Uferschutzzone
- Naturschutzumgebungszone
- Fluss- und Uferschutzzone
- Landschaftsschutzzone
- Naturschutzzone
- Weiler- und Siedlungsrandzone
- Waldschutzzone
- Erholungszone
- Hydrol.Umgebungsschuzzone IIH1
- Hydrol.Umgebungsschuzzone IIH2
- Hydrol.Umgebungsschuzzone IIH3
- Naturschutzumgebungszone i. Baugeb. IIE
- Naturschutzumgebungszone i. Baugeb. IIF
- SVO Objekte
- SVO altrechtlich
- UebergangsVtr Umriss
- Pflegpl. Teilfl. Umriss

Admin. Grenzen

- Gemeinden
- Parzellen Vermessung

Überkomm. SVO Flächen

SVO Flächen

Naturschutzzonen

IW; IS; I; IG

Naturschutz. Regeneration

IR; IRF; IRW

Naturschutzumgebungszone

II; IIA

IIB; IIS

IIC

IID; IIG

Landschaftsschutzzonen

III; IIIA

IIIB

IIIC

Waldschutzzonen

IV; IVA

IVS; IVW; IVS1; IVS2

IVC; IVB

IVL

See- und Uferschutzzonen

V; VA

VB

VC

Fluss- und Uferschutzzonen

IXA

IXB

Erholungszone

VI; VIA

VIB

VIG

Weiler- und Siedlungsrandzonen

VII

Ortsbildschutzzone

VIII

UebergangsVtr Flächen





Themen und Legenden in WebGIS-BUN Blatt: 6

version 2 / 18.06.2008

Artendaten

- F Köcherfliegen
- F Eintagsfliegen
- F Steinfliegen
- K Käfer
- K Laufkäfer
- S Säugetiere
- M Mollusken
- N Nachtfalter
- T Tagfalter
- H Heuschrecken
- L Libellen
- R Reptilien
- A Amphibien
- K Krebse
- F Fische
- H Hautflügler
- Vögel
- Flora

Inventare

- Oilandschaftsraeume
- Avimonitoring
- TWW 06 Entw.
- Tagfalter 92
- Reptilien 93
- Libellen 84
- HeuschreckenInv
- LiWa Teilobjekte 06
- LiWa ArtFI 06
- # LiWa ArtPt 06
- FeuchtgebietKartierung76_77
- Trockenstao. 74
- Kant. Inv80 Ergänz.
- Kant. Inv80 N-Obj.
- Kant. WNB
- Nat. Moorlandschaften
- Nat. Flachmoore
- Nat. Hochmoore
- Nat. Auen
- Nat. Amphibien FI
- # Nat. Amphibien Pt



Themen und Legenden in WebGIS-BUN Blatt: 7

version 2 / 18.06.2008

Neophyten (von GIS-Browser)

FI Aktuelles Jahr

-  Aufrechte Ambrosie
-  Riesenbärenklau
-  Knöterich
-  Drüsiges Springkraut
-  Schmalblättriges Greiskraut
-  Essigbaum
-  Goldrute
-  Ackerkratzdistel
-  Erdmandel
-  Übrige d. Schwarzen Liste
-  FI Eliminiert












FI Letztes Jahr

-  Aufrechte Ambrosie
-  Riesenbärenklau
-  Knöterich
-  Drüsiges Springkraut
-  Schmalblättriges Greiskraut
-  Essigbaum
-  Goldrute
-  Ackerkratzdistel
-  Erdmandel
-  Übrige d. Schwarzen Liste











FI Älter als letztes J

-  Aufrechte Ambrosie
-  Riesenbärenklau
-  Knöterich
-  Drüsiges Springkraut
-  Schmalblättriges Greiskraut
-  Essigbaum
-  Goldrute
-  Ackerkratzdistel
-  Erdmandel
-  Übrige d. Schwarzen Liste











Pt Aktuelles Jahr

-  Aufrechte Ambrosie
-  Riesenbärenklau
-  Knöterich
-  Drüsiges Springkraut
-  Schmalblättriges Greiskraut
-  Essigbaum
-  Goldrute
-  Ackerkratzdistel
-  Erdmandel
-  Übrige d. Schwarzen Liste
-  Pt Eliminiert

Pt Letztes Jahr

-  Aufrechte Ambrosie
-  Riesenbärenklau
-  Knöterich
-  Drüsiges Springkraut
-  Schmalblättriges Greiskraut
-  Essigbaum
-  Goldrute
-  Ackerkratzdistel
-  Erdmandel
-  Übrige d. Schwarzen Liste

Pt Älter als letztes J

-  Aufrechte Ambrosie
-  Riesenbärenklau
-  Knöterich
-  Drüsiges Springkraut
-  Schmalblättriges Greiskraut
-  Essigbaum
-  Goldrute
-  Ackerkratzdistel
-  Erdmandel
-  Übrige d. Schwarzen Liste