


Planung Gruppe: Gruppe 2

1:50'000

'Regio Winterthur 2025'


02.12.2010, Beni Barmet, Sebastian Güttinger  
Designgrundsätze: [http://www.gis.hsr.ch/wiki/Workshop-Seite\\_RP6\\_09](http://www.gis.hsr.ch/wiki/Workshop-Seite_RP6_09)

|                                |                      |
|--------------------------------|----------------------|
| <b>Einwohnerverteilung:</b>    | <b>Anz. Personen</b> |
| - Siedlungsverdichtungsgebiete | 7378                 |
| - Elitaeres Wohnen             | 84                   |
| - Wohngebiete hohe Dichte      | 4745                 |
| - Wohngebiete mittlere Dichte  | 1996                 |
| - Wohngebiete geringe Dichte   | 907                  |
| <b>Total:</b>                  | <b>15'110</b>        |

 OEV\_Haltestellen

Planung\_Linien

 Ausdolung\_Bachrevitalisierung

 Biketrail

 Strassen

Planung\_Flaechen

Wohnen

 Siedlungsverdichtungsgebiete\_75 P pro ha

 Gebiete Elitaeres Wohnen\_bis 10 P pro ha


 Wohngebiete mit hoher Dichte\_bis 150 P pro ha

 Wohngebiete mit mittlerer Dichte\_bis 75 P pro ha

 Wohngebiete mit geringer Dichte\_bis 25 P pro ha

Arbeit und Dienstleistung

 Gewerbe DL oder Industriegebiete

 Neues Grosseinkaufszentrum

 Neues Forschung und Technologiezentrum

Ver und Entsorgung

 Neue ARA

Verkehr


 Gebiete fuer Langsamverkehr

 Gebiete fuer OEV Aufwertung


Erholung

 Allg Erholungsgebiete

 Sportplatz

 Golfplatz

Natur- und Landschaft

 Neue Naturschutzflaechen

 Foerdergebiet OEAF

